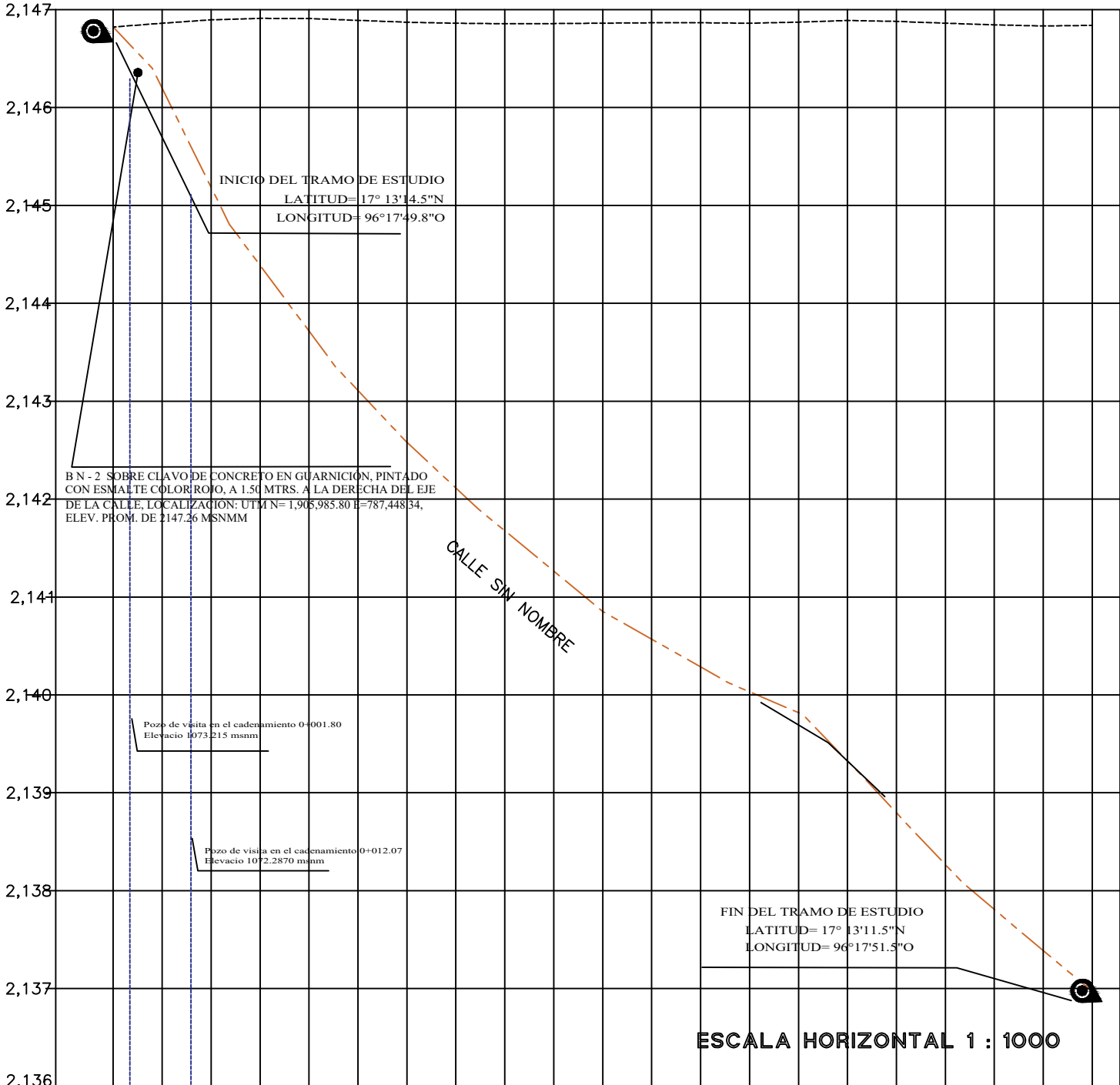
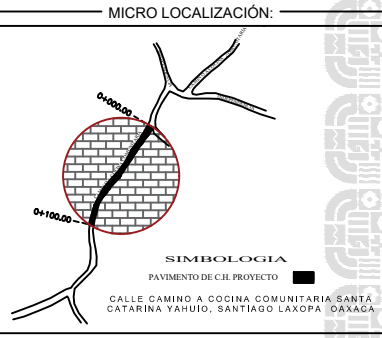
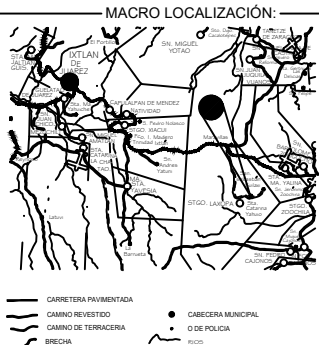
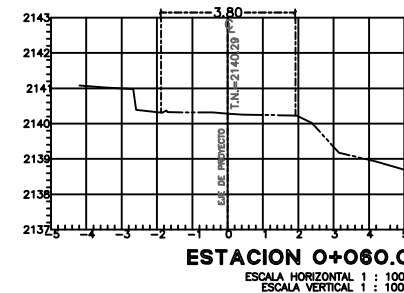
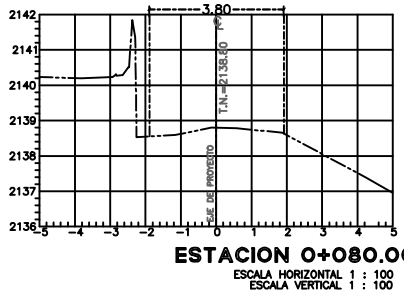
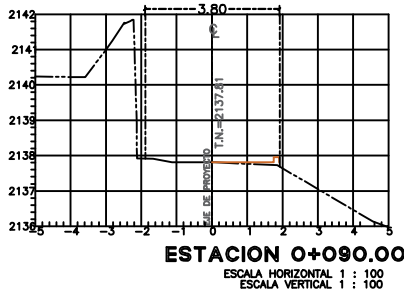
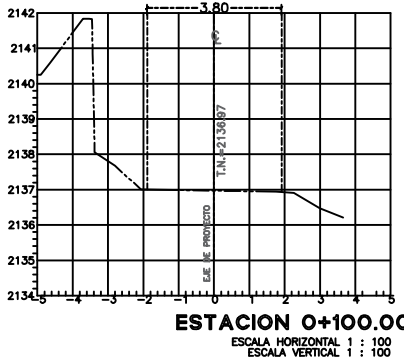
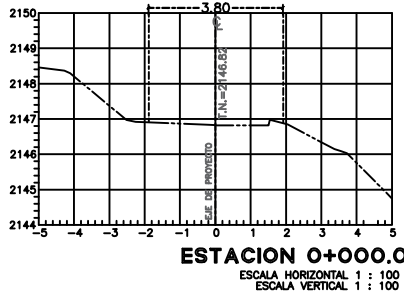
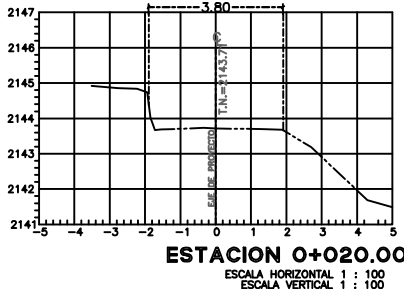
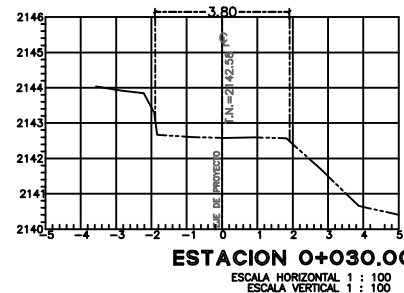
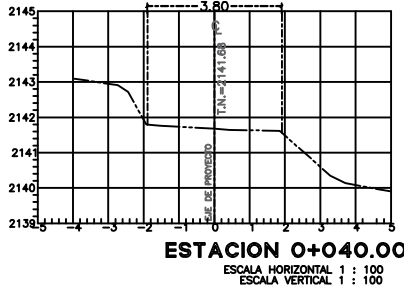
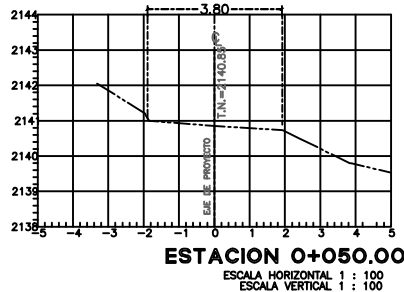


ELEVACION	TERRENO	2,146.82	2,146.20	2,145.19	2,144.39	2,143.71	2,143.11	2,142.58	2,142.11	2,141.68	2,141.26	2,140.85	2,140.57	2,140.29	2,140.03	2,139.82	2,139.33	2,138.80	2,138.27	2,137.81	2,137.39	2,136.97
		0+000.00	0+005.00	0+010.00	0+015.00	0+020.00	0+025.00	0+030.00	0+035.00	0+040.00	0+045.00	0+050.00	0+055.00	0+060.00	0+065.00	0+070.00	0+075.00	0+080.00	0+085.00	0+090.00	0+095.00	0+100.00



FIN DEL TRAMO DE ESTUDIO  
LATITUD= 17° 13'11.5"N  
LONGITUD= 96°17'51.5"O

ESCALA HORIZONTAL 1 : 1000



SIMBOLOGIA DE PERFILES Y SECCIONES DE TERRENO NATURAL	
EJE DE TERRENO NATURAL	
EJE DE PROYECTO	
GUARNICION	
CONCRETO HIDRAULICO	
BASE HIDRAULICA	



ING. SALOMÓN JARA CRUZ  
GOBERNADOR CONSTITUCIONAL DEL ESTADO DE OAXACA  
ARQ. CARLOS VICHIDO HERNANDEZ  
SECRETARIO DE INFRAESTRUCTURAS Y COMUNICACIONES  
ING. LUIS EDUARDO VELASCO LUNA  
SUB SECRETARIO DE OBRAS PUBLICAS

DIRECCIÓN DE ESTUDIOS Y PROYECTOS  
ARQ. EDITH LOURDES CHINCOYA GARCIA  
DIRECTORA DE ESTUDIOS Y PROYECTOS  
SELO DE APROBACIÓN  
DIRECCIÓN DE ESTUDIOS Y PROYECTOS  
ARQ. LUIS ALBERTO GONZALEZ CRUZ  
JEFE DEL DEPARTAMENTO DE ESTUDIOS

NOMBRE DE LA OBRA:  
CONSTRUCCIÓN DE PAVIMENTO CON CONCRETO  
HIDRÁULICO EN LA CALLE SIN NOMBRE EN LA  
LOCALIDAD DE SANTA CATARINA YAHUÍO, MUNICIPIO  
DE SANTIAGO LAXOPA.

UBICACION:  
MUNICIPIO: SANTIAGO LAXOPA  
LOCALIDAD: SANTA CATARINA YAHUÍO  
DISTRITO: DTLÁN  
REGION: SIERRA DE JUÁREZ

DATOS DE TECNICO RESPONSABLE:  
INSERTE DATO  
DIRECTOR RESPONSABLE DE OBRA  
A-0000  
INSERTE DATO  
PROYECTISTA  
CED. PROF. 00000000

TIPO DE PLANO:  
PERFIL Y SECCIONES TRANSVERSALES DE  
TERRENO NATURAL

FECHA:  
2025  
ESCALA:  
EL QUE SE INDICA  
ACOTACIÓN:  
METROS  
CLAVE DE PLANO:  
AA-TOP-02  
No. PLANO:  
02 de 04